

Fachbereich Tiefbau | Rudolf-Hillebrecht-Platz 1 | 30159 Hannover

An die
Anwohnenden der Gollstraße

Dienstgebäude Rudolf-Hillebrecht-Platz 1 | 30159 Hannover

Bearbeitet von Frau Görling
Zimmer 409

TELEFON 0511 168 4 12 93

FAX 0511 168 4 66 64

Vermittlung 0511 168 0

e-mail 66.Leitung@Hannover-Stadt.de

Falls Sie Mieter*innen in dem betroffenen Ausbaubereich sind, dann benachrichtigen Sie bitte auch Ihre Hauseigentümer*innen.

Ihr Zeichen, Ihre Nachricht vom

Unser Zeichen (Bitte bei Antwort angeben)
66.11.10 G6

Hannover
im Mai 2024

Grunderneuerung Gollstraße

Sehr geehrte Damen und Herren,

die Landeshauptstadt Hannover wird die Gollstraße zwischen Ostergrube und Sehnder Straße grundhaft erneuern. Die Gollstraße ist eine wichtige Verbindungsstraße zwischen Misburg und Anderten, auf der die Buslinie 125 verkehrt. Sowohl die Fahrbahn als auch die Seitenanlagen weisen aufgrund des Alters und vorangehender Leitungsbauarbeiten in weiten Teilabschnitten erhebliche Schäden auf. Der Fachbereich Tiefbau möchte Sie über die Ausbauplanung und den Bauablauf informieren.

Die Fahrbahn wird asphaltiert, als Randeinfassung werden 2-reihige Betonsteingossen und Betonsteinborde gesetzt, die gesamte Fahrbahnbreite beträgt 6,00 m. Die Nebenanlagen sind jeweils ca. 1,75 m breit und werden mit Betonplatten, die Überfahrten mit Betonsteinpflaster hergestellt. Die Einmündungsbereiche Ostergrube/Pumpstraße sowie Sehnder Straße/Torgarten werden aufgepflastert, um die Vorfahrtsberechtigungen deutlich zu kennzeichnen. Dadurch ergeben sich Dreiecksflächen, die entsiegelt und bepflanzt werden. Hiermit können im Sinne der Klimaanpassung zusätzliche Grünflächen, Blühflächen und Baumstandorte vorgesehen werden. Für den Aufenthalt in diesen Bereichen werden Sitzgelegenheiten mit Bänken vorgehalten. Der Gedenkstein im Einmündungsbereich Torgarten wurde in die Planung der Aufenthaltsfläche integriert, die bestehenden Bäume dort bleiben beim Ausbau des Straßenabschnittes erhalten. Die Wertstoffsammelbehälter werden am Altstandort neu geordnet und damit ein kurzer Halt zum Entladen ermöglicht.

Im Einmündungsbereich Pumpstraße wird ein neuer Baum gepflanzt sowie ein Stellplatz für mobilitätseingeschränkte Nutzer*innen mit entsprechenden Abmessungen eingerichtet. Vor dem Kiosk in der Ostergrube werden ebenfalls 2 Stellplätze vorgesehen.

Die Bushaltestellen werden barrierefrei mit entsprechenden Bordansichten und taktilen Leitelementen nach geltenden Richtlinien ausgebildet. Aufgrund der fehlenden Flächenverfügbarkeiten ist beidseitig kein Wetterschutzdach vorgesehen. Die östliche Haltestelle wird etwas nördlich verlegt, um dadurch mehr Aufstellfläche für die wartenden Fahrgäste anbieten zu können.

Bankverbindungen der Stadtkasse	BLZ	KONTO	BIC	IBAN
Sparkasse Hannover	250 501 80	517 321	SPKHDE2HXXX	DE53 2505 0180 0000 5173 21
Postbank Hannover	250 100 30	15 305	PBNKDEFF	DE82 2501 0030 0000 0153 05
NordLB	250 500 00	101 359 818	NOLADE2HXXX	DE56 2505 0000 0101 3598 18
Deutsche Bundesbank, Filiale Hannover	250 000 00	250 017 68	MARKDEF1250	DE89 2500 0000 0025 0017 68

Die Baumaßnahme beginnt am 21.05.24 und wird voraussichtlich im November 2024 abgeschlossen, witterungsbedingte Einflüsse können eine Verschiebung hervorrufen. Die Arbeiten beginnen im Kreuzungsbereich Ostergrube/Pumpstraße/Gollstraße und werden sich von dort in drei Abschnitten unter jeweiliger Teilspernung Richtung Süden entwickeln, die Grundstücke sind in dem jeweiligen Zeitraum nur eingeschränkt erreichbar. Die ausführende Firma wird Sie vor Ort darüber informieren. Der Durchgangsverkehr wird während der gesamten Baumaßnahme umgeleitet.

Die vorhandenen Bushaltestellen können während der Bauphase nicht angefahren werden, ein Ersatzbusverkehr wird eingerichtet. Die Haltestellen „Ostergrube“, „Im Wiesenhof“ und „Am Kindergarten“ entfallen ersatzlos. Die Haltestelle „An der Schleuse“ der Linie 800 wird in beiden Fahrtrichtungen mitbedient. Die Haltestelle „Bahnhof Anderten-Misburg“ wird in beiden Fahrtrichtungen in die Anderter Straße verlegt.

Eine Maßnahme mit diesem Umfang kann leider nicht ohne verkehrliche Einschränkungen umgesetzt werden, dafür bitten wir schon jetzt um Ihr Verständnis.

Sollten Sie Fragen zur Straßenplanung haben, steht Ihnen unsere Planerin für den Straßenausbau Frau Stahr, Telefon: 0511-168 46359 gern zur Verfügung. Bei Fragen zum Straßenbau vor Ort wenden Sie sich bitte an unsere zuständige örtliche Bauleitung Frau Heimann, Telefon: 0511-168 48397. Sollten Sie Fragen zum Ausbau allgemein haben, wählen Sie bitte die im Briefkopf angegebene Telefonnummer.

Mit freundlichen Grüßen

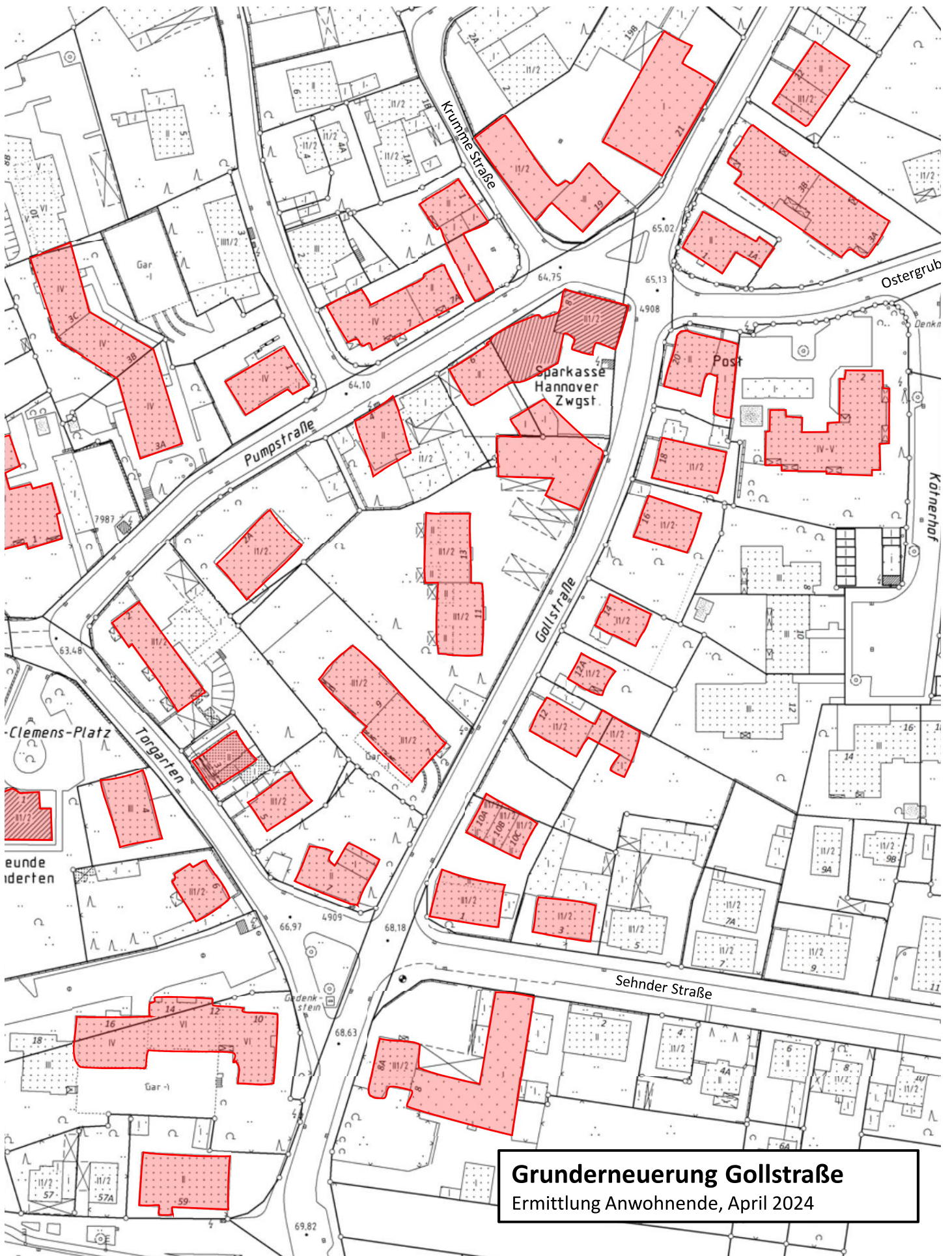
Der Oberbürgermeister

Im Auftrag



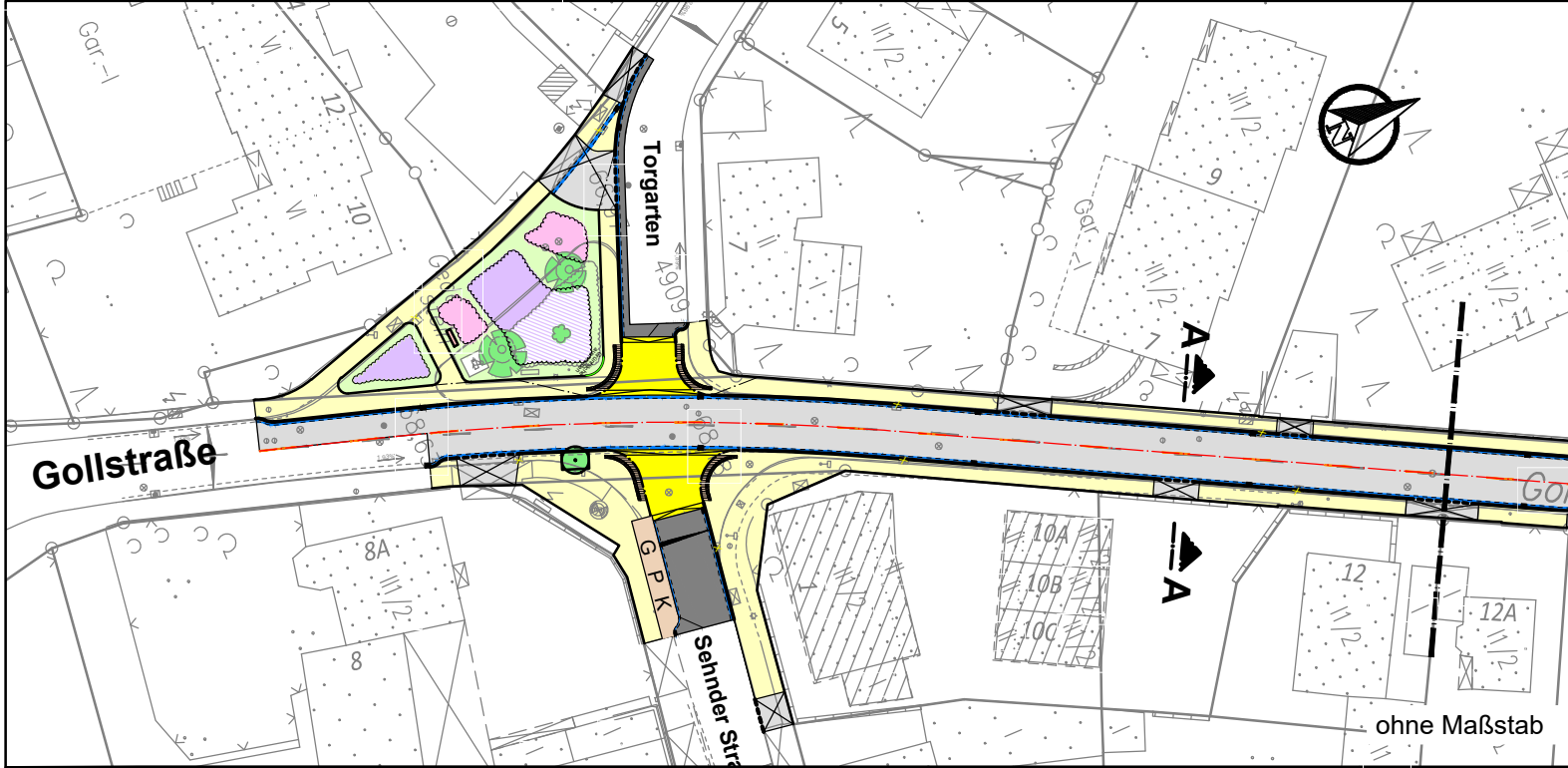
(Bode)
Leitender Baudirektor

Anlagen: Straßenplanung



Grunderneuerung Gollstraße
Ermittlung Anwohnende, April 2024

Basisdaten: Stadtkarte
Landeshauptstadt Hannover - Geoinformation



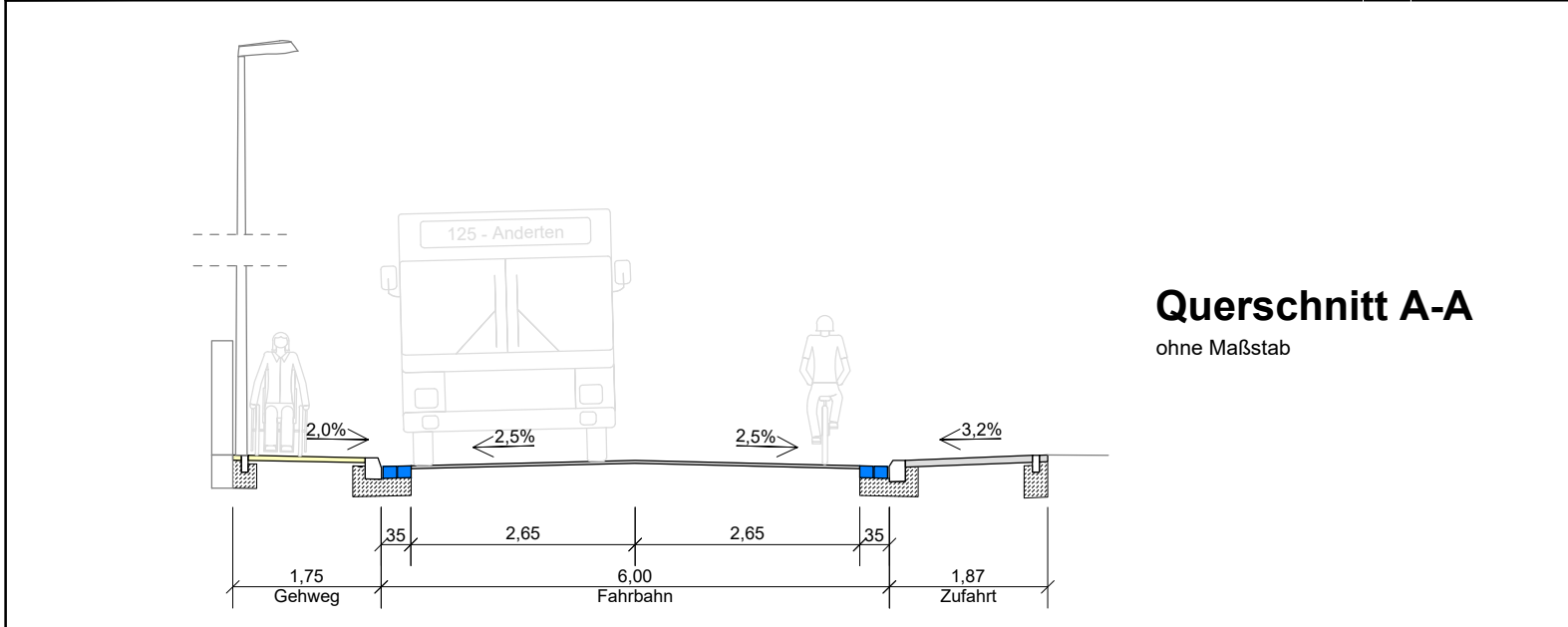
Legende

- Gasse
- Fahrbahn Gollstraße
- Fahrbahn Nebenstraßen
- Aufpflasterung
- Gehweg
- Sicherheitsstreifen
- Bushaltestelle
- X Überfahrt PKW
- X Überfahrt LKW
- Parken
- Rippenplatten
- Noppenplatten
- Grünfläche
- Pflanzfläche
- Pflanzfläche vorhanden

- ⚡ Leuchte vorh./neu/entfällt
- Markierung vorh./neu
- Ablauf vorh./neu/entfällt

- 🌳 Baum vorh./neu

- G P K Wertstoffcontainer



Querschnitt A-A

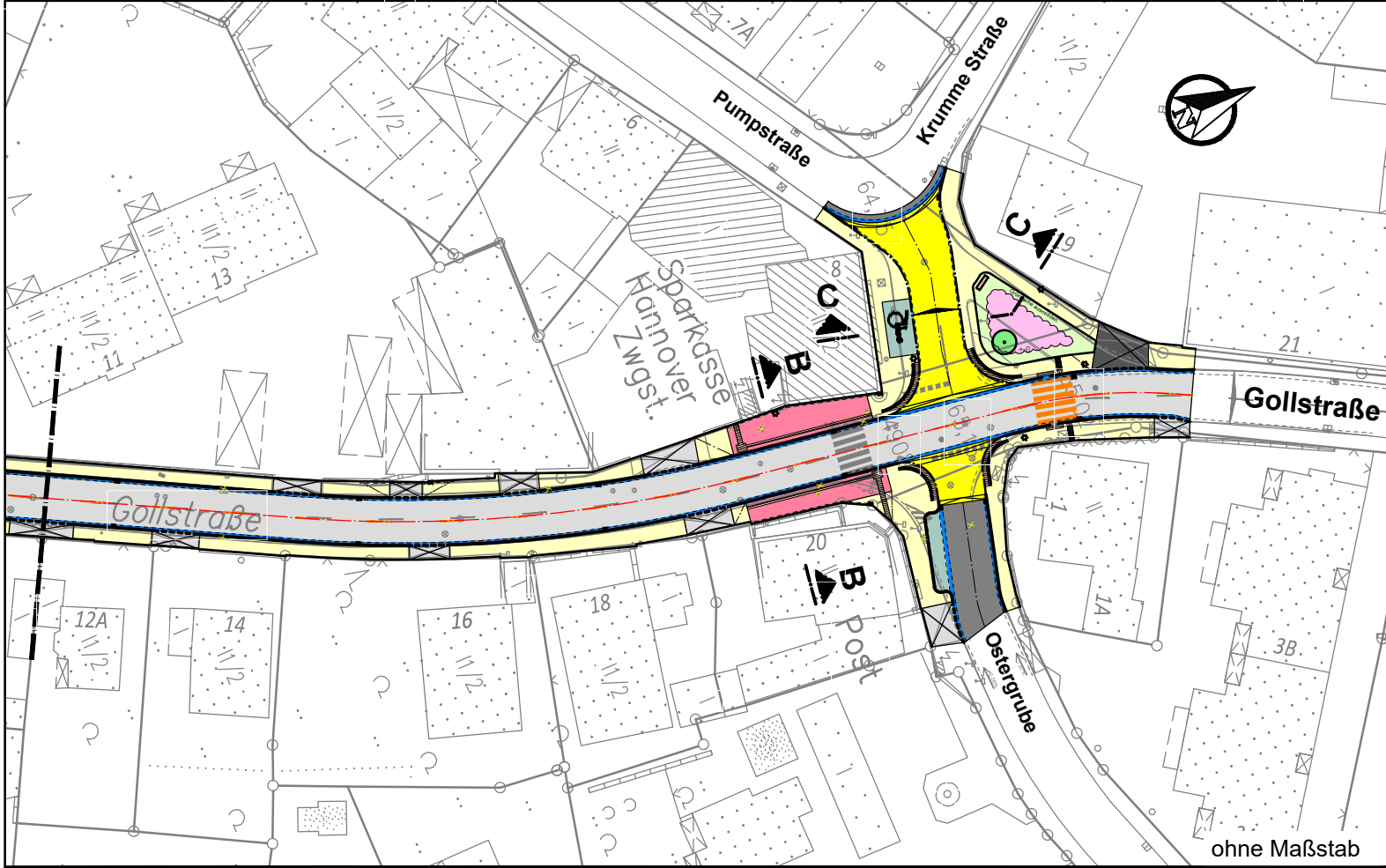
ohne Maßstab

ANLIEGERINFORMATION

Grunderneuerung Gollstraße

FACHBEREICH TIEFBAU
Straßenplanung
66.22
Mai 2024
Änderungen vorbehalten !

Basisdaten: Stadtkarte
Landeshauptstadt Hannover - Geoinformation

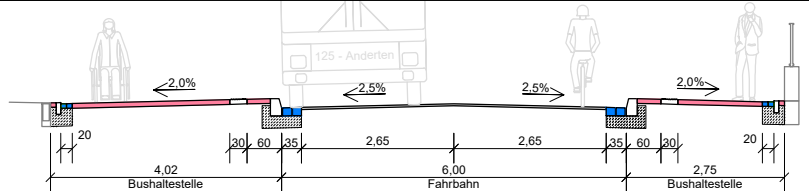


Legende

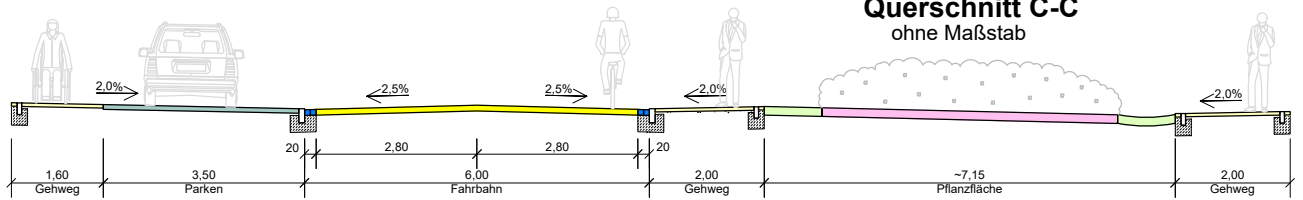
- Gosse
- Fahrbahn Gollstraße
- Fahrbahn Nebenstraßen
- Aufpflasterung
- Gehweg
- Sicherheitsstreifen
- Bushaltestelle
- Überfahrt PKW
- Überfahrt LKW
- Parken
- Rippenplatten
- Noppenplatten
- Grünfläche
- Pflanzfläche
- ⊙ Leuchte vorh./neu/entfällt
- Markierung vorh./neu
- Ablauf vorh./neu/entfällt
- ⊙ Baum vorh./neu

ohne Maßstab

Querschnitt B-B
ohne Maßstab



Querschnitt C-C
ohne Maßstab



ANLIEGERINFORMATION

Grunderneuerung Gollstraße

FACHBEREICH TIEFBAU
Straßenplanung
66.22
Mai 2024
Änderungen vorbehalten !